



















S.R. 355

della Val Degano
dal km. 00+000 al km. 31+735

DATA rilievo : 03/02/2014
Competenza: UD 2°N-2°Sq (Comeglians)

















PROGRESSIVA							CLASSE	NOTE
00+000	Inizio tratta stradale							 innesto SS 52 - Villa santina
00+000					X		 ↓↑>6,0	Centro abitato Villa Santina (12.11.2004)
00+000			X		X			linea elettrica
00+000			X		X			Alberature stradali ad alto fusto
00+727				X	X			Ponte - Rio Moia
00+955					X			Fine Centro abitato Villa Santina
00+961	XD						 ↓↑>6,0	Caduta massi
da 01+413 a 01+751						X		Galleria
02+225				X			 ↓↑>5,0	Ponte - Rio Tamara
02+44				X				Ponte -
02+850				X				Ponte - Rio Sossagnis
da 02+867 a 03+257	Xs							Caduta massi
03+033			X					linea elettrica
04+521			X				 ↓↑>7,0	linea elettrica
da 04+830 a 04+974	X							Caduta massi
05+440			X					linea elettrica
05+470				X				Ponte - Rio Costa Pelosa
05+716	Xs							Caduta massi
05+908			X				 ↓↑>6,0	linea elettrica
da 06+314 a 06+760	X							Strada deformata
da 06+438 a 06+778	XD							Caduta massi
07+055	X							Salita ripida
07+360	Xs							Caduta massi
07+485				X			 ↓↑>6,0	Ponte - Rio Delle Valli
07+660			X					linea elettrica
07+750	X							Dosso
07+844	XD							Caduta massi
07+980	X							Discesa pericolosa
08+400				Xs			 ↓↑>7,5	colonnine
08+723	Xs							Caduta massi
08+768					X		 ↓↑>6,0	Centro abitato Ovaro (11.05.2000)
08+842	X		X		X			linea elettrica
08+893	X			X	X			Ponte - Rio Barbaretta
09+854	X				X			Fine Centro abitato Ovaro
09+854				X			 ↓↑>5,0	Ponte - Rio Strighis
09+929	X				X			Centro abitato Chialina (11.05.2000)
10+400	X				X			Fine Centro abitato Chialina
10+458			X					linea elettrica
10+864	XD							Caduta massi
da 11+055 a 11+100	X						 ↓↑>6,0	Strettoia simmetrica
11+213			X					linea elettrica
11+400				Xs				Barriera con corrimano
11+410			X					linea elettrica

S.R. 355

della Val Degano
dal km. 00+000 al km. 31+735

DATA rilievo : 03/02/2014
















Competenza: UD 2°N-2°Sq (Comeglians)









PROGRESSIVA							CLASSE	NOTE
da 11+550 a 11+650	X							Strettoia simmetrica
11+570	X		X				↑↓>5,0	linea elettrica
11+763			X					linea elettrica
12+000			X					linea elettrica
da 12+000 a 12+200	X						↑↓>6,0	Caduta massi
12+200								Inizio tratto in comune con SS 465
da 12+200 a 12+232	X							Caduta massi
12+613			X					linea elettrica
12+678				X			↑↓>7,0	Ponte - Rio Suttin
12+691	Xs							Caduta massi
12+750								Fine tratto in comune con SS 465
12+921			X					linea elettrica
12+947	Xs							Caduta massi
da 12+980 a 13+000				Xs				Barriera con corrimano
13+021			X					linea elettrica
13+426			X					linea elettrica
13+515			X					linea elettrica
13+532	XD						↑↓>7,0	Caduta massi
13+544				X				Ponte - Torr. Degano
13+550								parapetto
13+905				X				Ponte - Rio Ronchia
13+942	Xs							Caduta massi
13+950								parapetto
14+017			X					linea elettrica
14+268	XD							Caduta massi
14+380				Xs				Barriera con corrimano
14+428				X				Ponte - Rio Nero
14+993			X					linea elettrica
da 15+339 a 15+373	X							Caduta massi
15+78				X			↑↓>6,0	Ponte - Rio Del latte
16+216				X				Ponte - Rio Dei Molini
16+500				Xs				Barriera con corrimano
16+525	X							Strada deformata
da 16+525 a 16+892	Xs							Caduta massi
17+345			X					linea elettrica
17+480			X					linea elettrica
17+878					X			Centro abitato Rigolato (10.07.2006)
18+188				X			↑↓>5,0	Ponte - Rio Chiavitins
18+500	X		X					linea elettrica
18+847	X			X				Ponte - Rio Rigolato
18+900	X							parapetto
18+950	XD						↑↓<5,0	Caduta massi
19+283	X				X			Fine Centro abitato Rigolato
19+865	XD							Caduta massi
21+100						XD	↑↓>6,0	Altri pericoli













S.R. 355

della Val Degano
dal km. 00+000 al km. 31+735

DATA rilievo : 03/02/2014
Competenza: UD 2°N-2°Sq (Comeglians)

PROGRESSIVA							CLASSE	NOTE
21+150		X						Giunti di dilatazione
21+250		X						Giunti di dilatazione
21+490				X				Ponte - Degano nuovo tracciato
21+515				X				Ponte - Torr. Degano Lans
21+530				Xs				colonnine
da 21+543 a 22+792						X		 Galleria
22+200							 C	parapetto
22+812				X			↓↑ >6,0	Ponte - Fulin nuovo tracciato
22+825			X					linea elettrica
22+840		X						Giunti di dilatazione
22+870		X						Giunti di dilatazione
22+918				X				Ponte - Ponte coperto
22+977						Xs		Altri pericoli
da 23+602 a 25+417	X							Caduta massi
25+782	X				X			Centro abitato Forni Avoltri (09.05.2007)
26+188	X						 Cu	Strettoia simmetrica
26+550	X			Xs			↓↑ <5,0	colonnine
26+550	X							parapetto
26+670	X				X			Fine Centro abitato Forni Avoltri
26+760			X				 C	linea elettrica
27+020				X			↓↑ >6,0	Ponte - Torr. Degano
27+025				Xs				Barriera con corrimano
da 27+035 a 27+298	X							Caduta massi
da 27+665 a 27+835						X	 C	Galleria Collina
da 27+800 a 28+200						X	 C	Valanga - Ciolis
28+073	Xs						↓↑ >7,0	Caduta massi
28+149			X					linea elettrica
28+250								parapetto
28+252				X			 C	Ponte - Rio Bianco
28+300							↓↑ >6,0	parapetto
da 28+348 a 29+010	X						 C	Caduta massi
da 29+200 a 29+600	X					X	↓↑ <5,0	Valanga - Dente M.Chiadin
29+300								Regione Veneto
29+300	X		X					linea elettrica
29+315	X		X					linea elettrica
29+321	X		X					linea elettrica
29+340	X		X					linea elettrica
29+364	X							Strada deformata
29+364	XD						 C	Caduta massi
29+410	X						↓↑ <5,0	Strettoia simmetrica
29+563	X							Strada sdruciolevole
29+700	X	X						Giunti di dilatazione
29+710	X	X						Giunti di dilatazione
29+815	X			X				Ponte - Rio Acqualena
30+070	X							Strada deformata

S.R. 355							della Val Degano		dal km. 00+000 al km. 31+735		DATA rilievo : 03/02/2014		Competenza: UD 2°N-2^Sq (Comeglians)	
PROGRESSIVA								CLASSE		NOTE				
30+124		Xs						 ↓ <5,0	Caduta massi					
30+453		X							Strada deformata					
30+636		X							Salita ripida					
31+610		Xs							Caduta massi					
31+640		X							Discesa pericolosa					
31+697		X							Strettoia simmetrica					
31+735		X		X					Alberature stradali ad alto fusto					
31+735		Fine tratta stradale												

	ASSE-SEZIONE STRADALE		INTERFERENZE AEREE		AMBITI URBANI		CENTRI URBANI
	CARREGGIATA STRADALE		CADUTE/ANNEGAMENTO		VARIE		TRATTI CONSEGNATI
	B EXTRAURBANA PRINCIPALE		C EXTRAURBANA SECONDARIA				
↓ >6,0	2 CARREGGIATE SEPARATE IND. 2+ CORSIE (SENSO MARCIA)	↓ >6,0	UNICA CARREGGIATA 1+ CORSIA (SENSO MARCIA)				
	CX LOCALE EXTRAURBANA		CU LOCALE URBANA				
↓ >6,0	UNICA CARREGGIATA 1 CORSIA (SENSO MARCIA)	↓ >6,0	UNICA CARREGGIATA 1 CORSIA (SENSO MARCIA)				
				LARGHEZZA CARREGGIATA <5,0 MINORE DI 5,0 MT >5,0 DA 5,0 A 6,0 MT >6,0 DA 6,0 A 7,0 MT >7,0 DA 7,0 A 7,5 MT >7,5 MAGGIORE DI 7,5 MT			